



项目区东侧



项目区南侧



项目区西侧



项目区北侧



项目区现状



图1 项目地理位置图



图3 项目周边环境图



图 10 监测点位示意图

新疆昌吉国家农业科技园区高新农业产业园总体规划 (2011-2030)

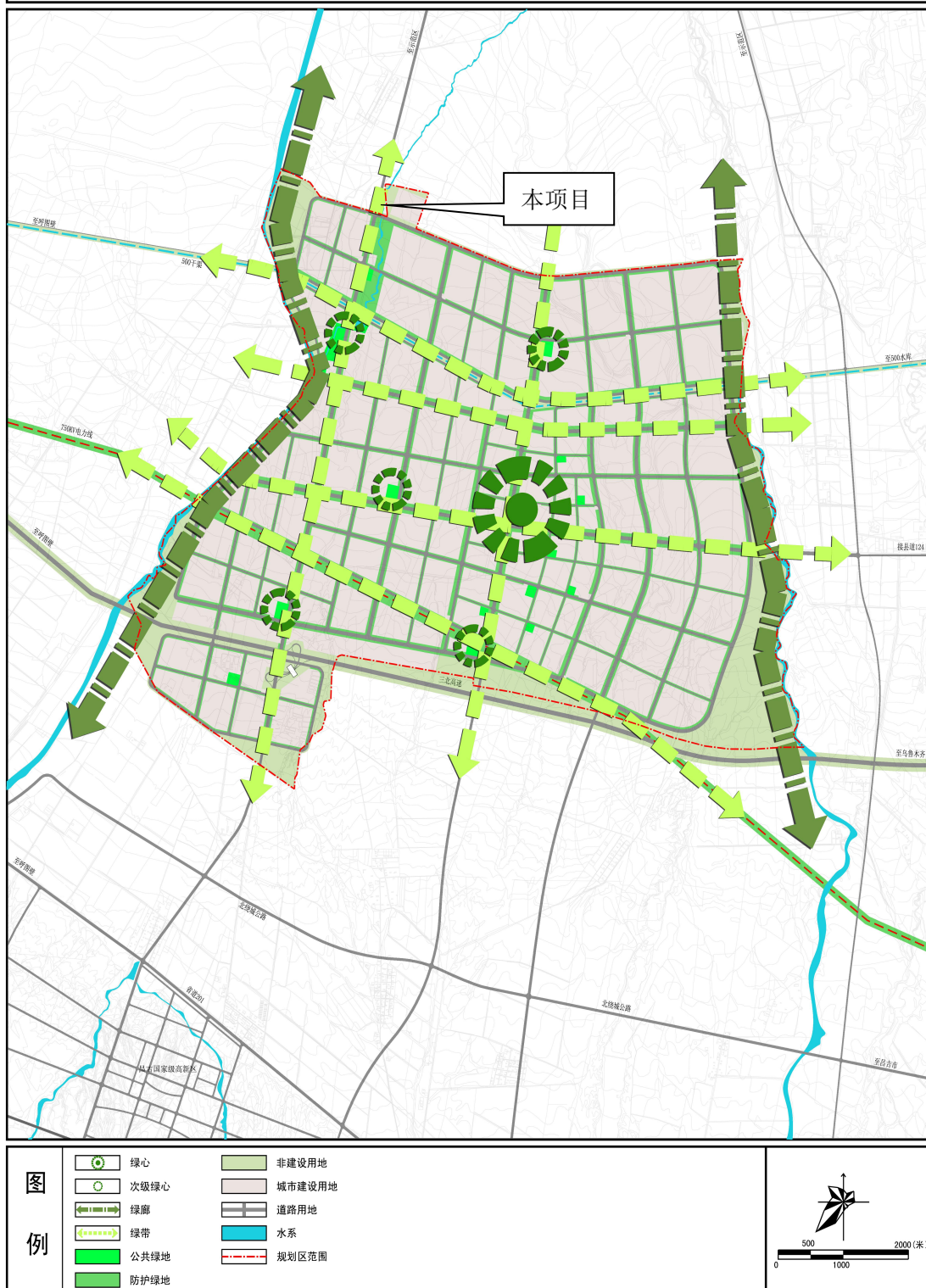


图 6 园区绿地系统规划图

新疆昌吉国家农业科技园区高新农业产业园总体规划 (2011-2030)

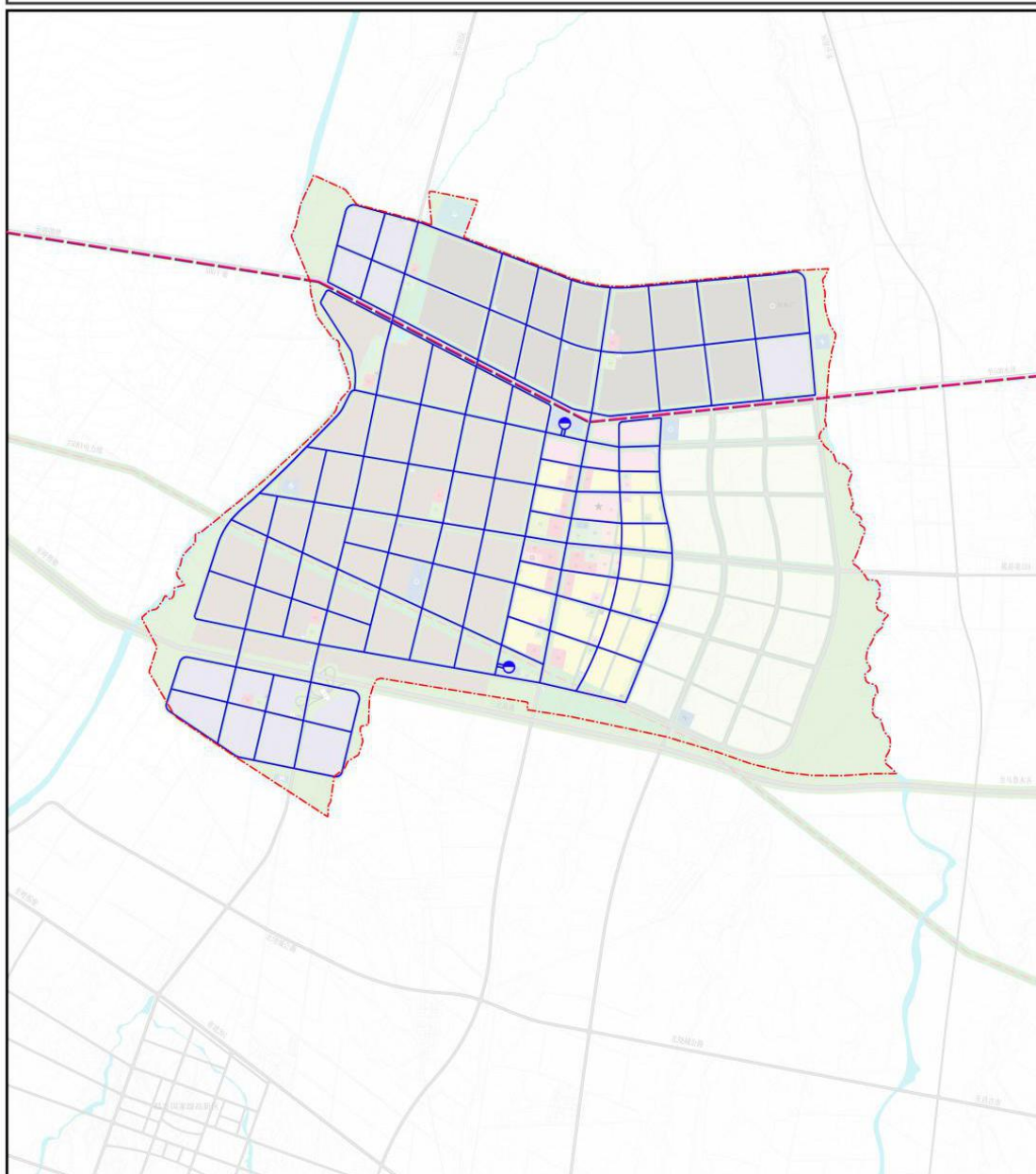


图
例

- 给水厂
- 给水管网
- 水系
- 500干渠
- 规划区范围

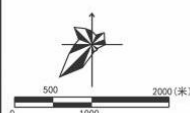


图 7 园区给水工程规划图

新疆昌吉国家农业科技园区高新农业产业园总体规划 (2011-2030)

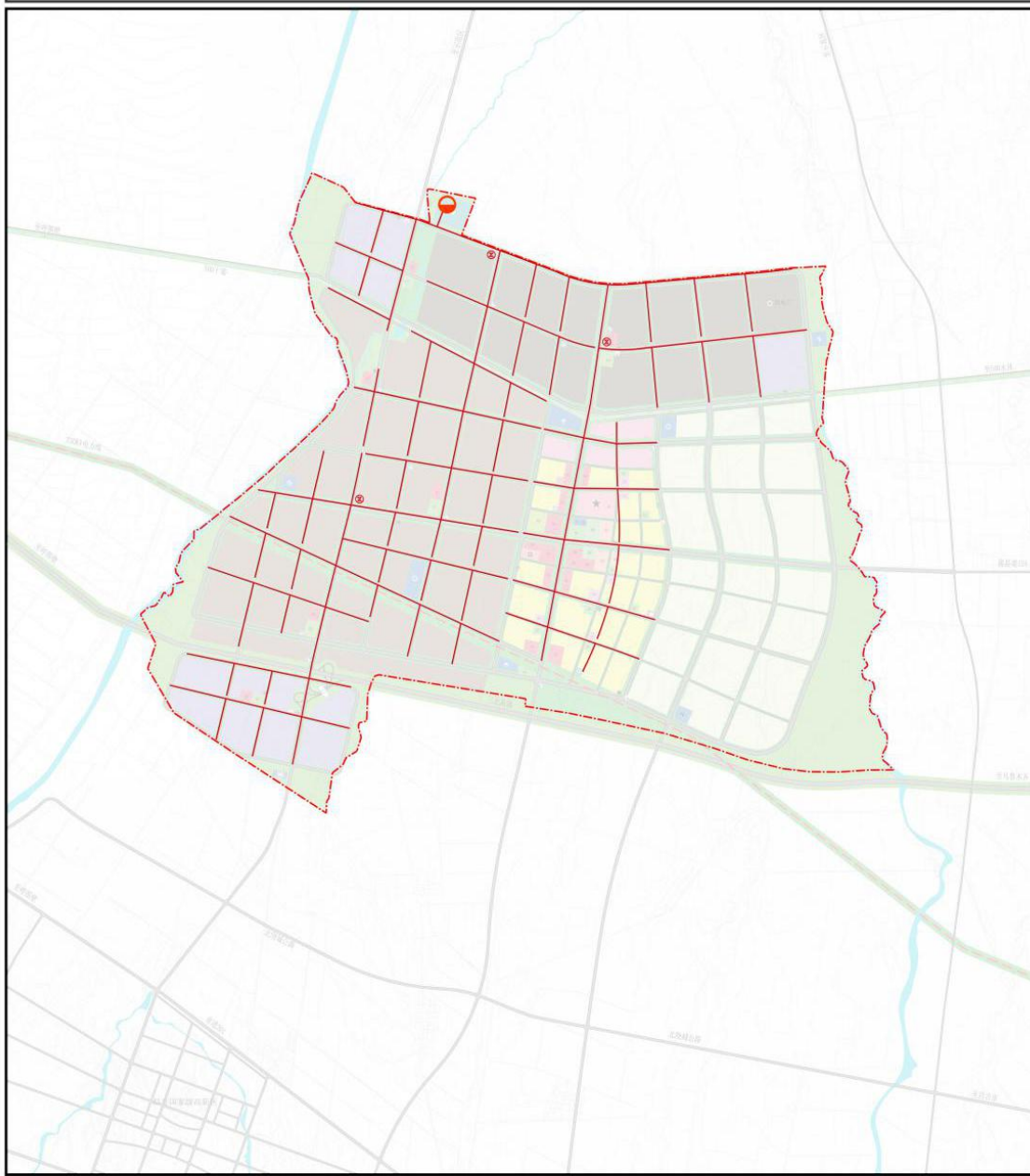
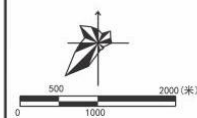


图
例

-  污水处理厂
-  污水泵站
-  排水管网
-  水系
-  规划区范围



新疆昌吉国家农业科技园区管委会 2014. 05

排水工程规划图

13

图 8 园区排水工程规划图

新疆昌吉国家农业科技园区高新农业产业园总体规划(2011-2030)

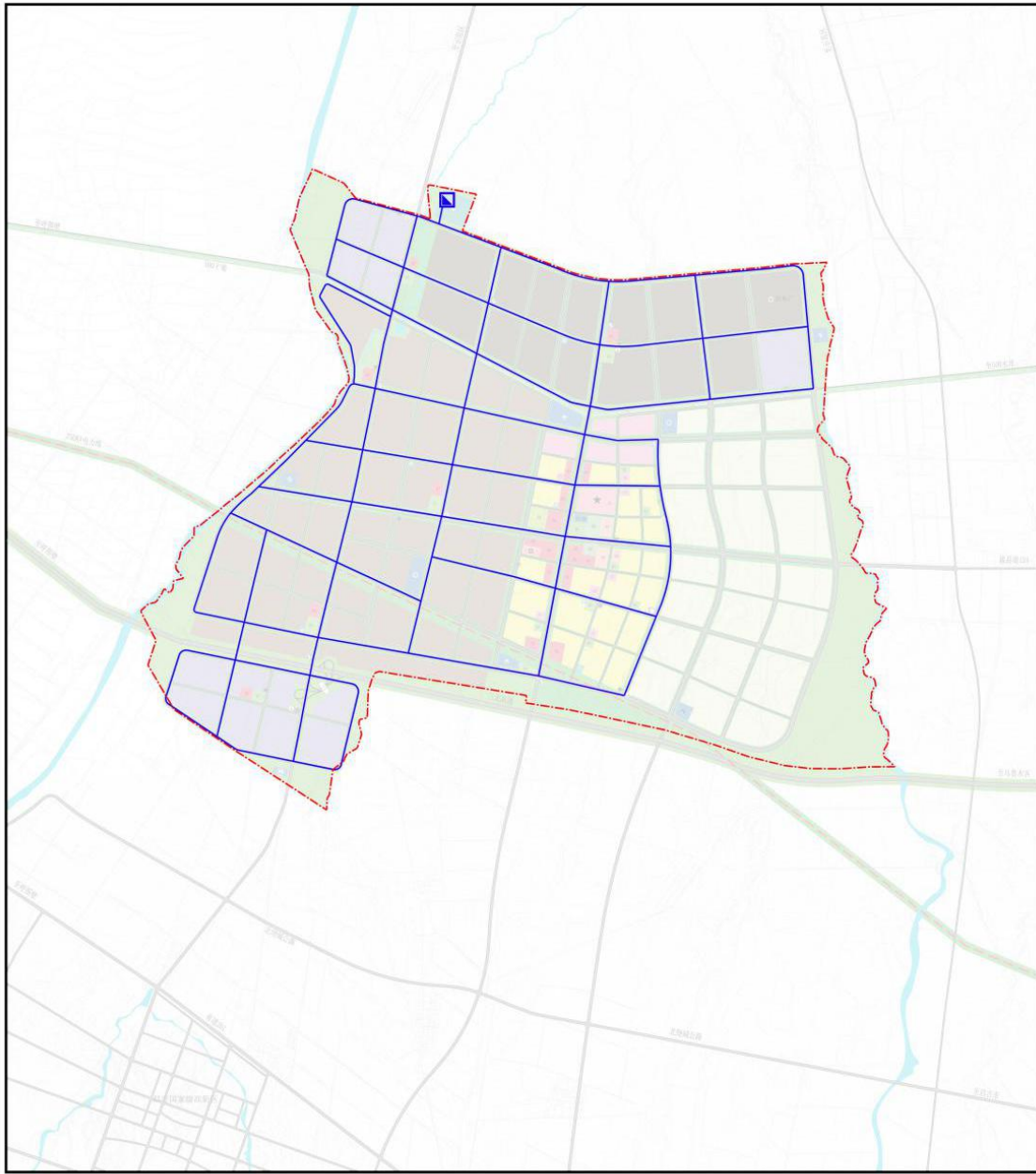
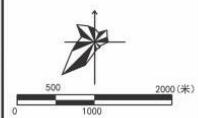


图
例

- 再生水厂
- 再生水管网
- 水系
- 规划区范围



新疆昌吉国家农业科技园区管委会 2014. 05

再生水工程规划图

14

图 9 园区再生水工程规划图

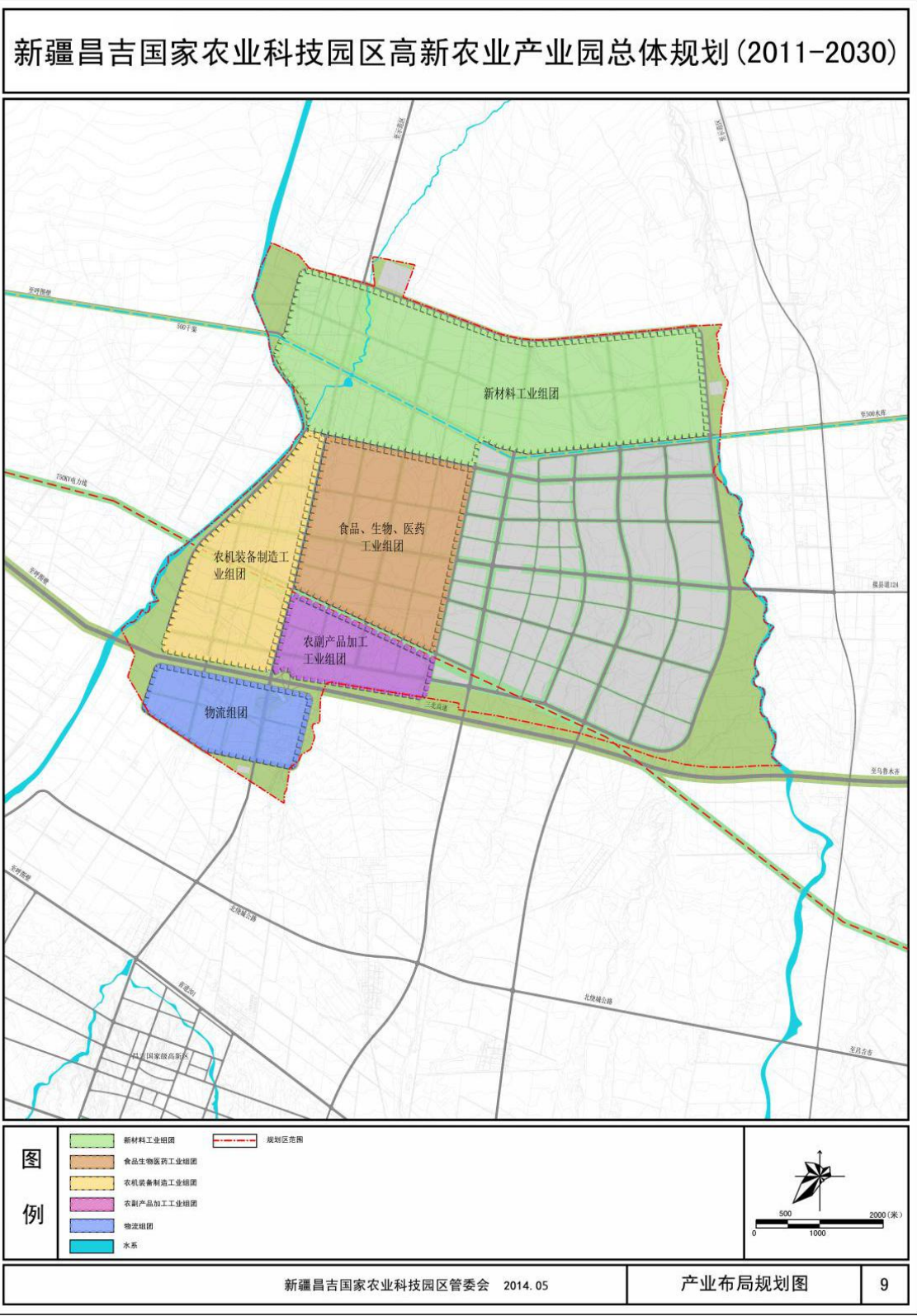


图 4 园区产业布局规划图

新疆昌吉国家农业科技园区高新农业产业园总体规划(2011-2030)

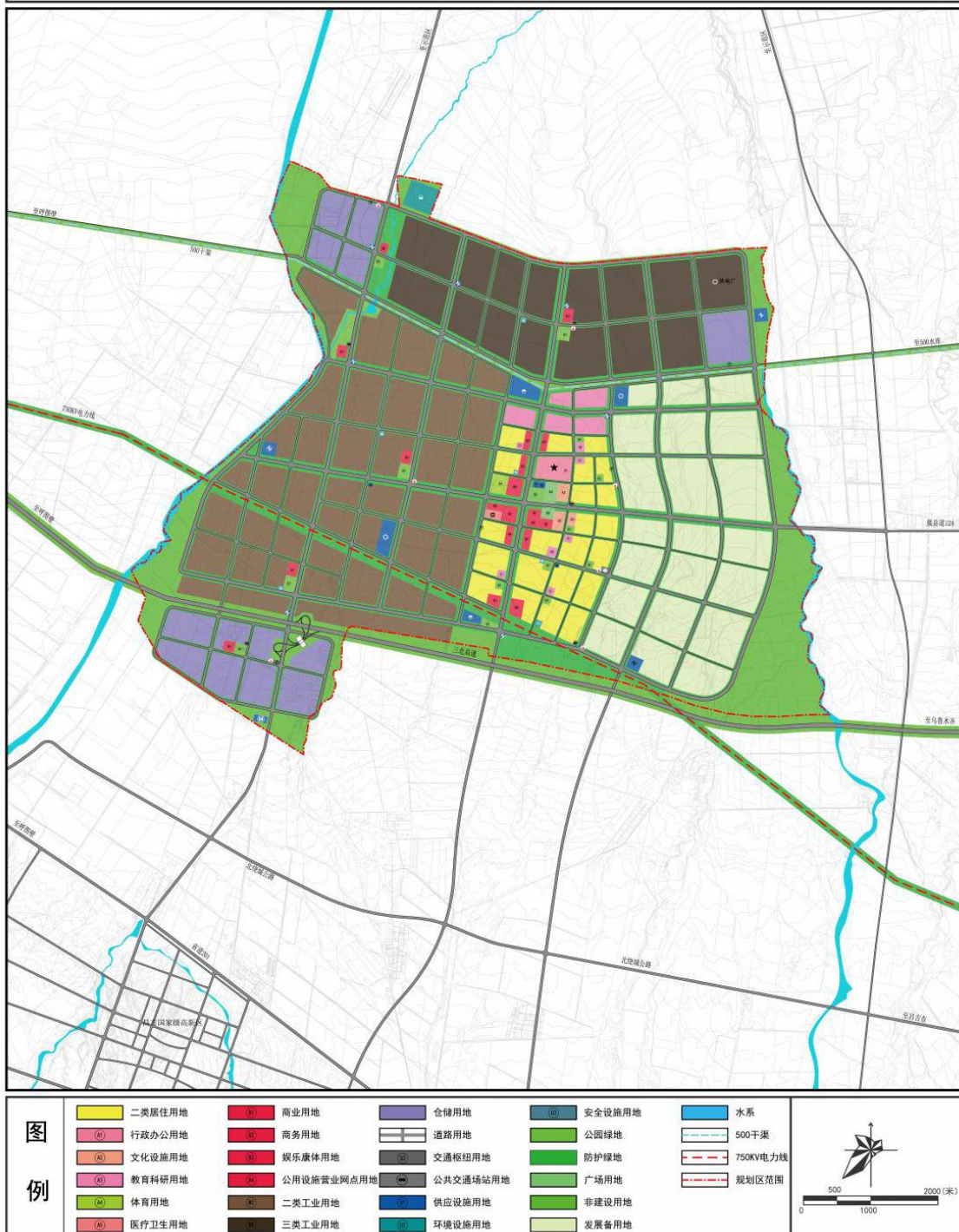


图5 园区土地利用规划图



图3 本项目相关工程（园区污水处理厂）位置关系